

Architektonicko-urbanistická studie
analytická a koncepční část

Městys Suchdol nad Odrou
23/2023

opus architekti

IDENTIFIKAČNÍ ÚDAJE

Název stavby: ZHOTOVENÍ ARCHITEKTONICKO-URBANICKÉ STUDIE
Místo stavby: Suchdol nad Odrou
Parcelní čísla - řešené území: 851, 850, 849, 848, 846, 845, 847
Parcelní čísla - širší řešené území: 974, 972, 971, 970, 969, 968, 967, 818, 844,
843, 2276/1, 2276/2, 165, 167, 166, 164/1, 163/2, 168, 163/2, 169,
172/3,173,164/2

INVESTOR

Městys Suchdol nad Odrou
Komenského 318, 742 01 Suchdol nad Odrou
statutární zástupce:
Ing. Lucie Boráková, starostka
Tel: 602 530 203
E-mail: starostka@suchdol-nad-odrou.cz

ARCHITEKT

opus architekti
Ing. arch. Martin Materna
MgA. Natálie Balková

Masarykova tř. 330/10, 746 01 Opava
Tel.: 605 950 765
E-mail: materna@opusarch.cz

TECHNICKÉ ÚDAJE O STAVBĚ

řešené území	4982 m ²
širší řešené území	18670 m ²

OBSAH

02-05 Historie
06 Schwartzplan
07-08 Situace širších vztahů
09 Stávající stav
10 Dopravní infrastruktura
11 Koordinační situace
12 Schéma vlastnictví
13-14 Územní plán
15 Dotazník
16-21 Analýza
22-23 Koncept
24-25 Vizualizace
26-27 Inspirační fotografie

Suchdol nad Odrou se nachází mezi Beskydami a Oderskými vrchy v rovině Moravské brány, cca 280 m.n.m. První písemná zmínka o osadě Suchdol pochází z roku 1337. Městys Suchdol nad Odrou je se svými více než 2.500 obyvatel největší obcí svazku Region Poodří. Katastr městyse se rozkládá na 23 km2 plochy, která se svažuje z výběžků Oderských vrchů až do údolní nivy řeky Odry, přičemž výškový rozdíl činí 150 m. Část katastru leží na území Chráněné krajinné oblasti Poodří. Tam lze spatřit unikátní rostlinná společenstva a při troše pozornosti i vzácné živočišné druhy.

Dominantou městyse jsou dva kostely. Pozdně renesanční katolický kostel z roku 1605 s unikátně barokizovanou věží a oltářním obrazem od mistra J. K. Handkeho, přilehlá barokní fara z roku 1730 byla postavena podle návrhu vídeňského architekta J. L. Hildebrandta a evangelický kostel z roku 1858 postavený v arkádovém stylu podle vídeňského architekta L. Förstera. Zajímavostí je i technická památka – výpravní budova železniční stanice, postavená v roce 1891. Suchdol nad Odrou je významným železničním uzlem na hlavní trati Přerov – Bohumín. Odtud se vlaky vypravují pěti směry.

Součástí městyse je i místní část Kletné, charakteristická členitým terémem, lesy a zejména přehradní nádrží o rozloze 1,75 ha. Okolí Kletného je předurčeno k rekreaci a příjemným procházkám, při nichž lze spatřit pozůstatky po dolování rud a kochat se na údolí Moravské brány z perspektivy téměř ptačí.

Suchdol (Suchý důl) i Kletné vznikli původně jako hornické osady v místech dolování stříbrné rudy. Po pustošivém nájzdu Tatarů v roce 1241 bylo původní slovanské obyvatelstvo vyvražďeno a osady zničeny. Současný Suchdol byl založen na stejném místě německými kolonisty počátkem 14. století. Další 700 let byli tedy obyvatelé německy mluvící Moravané, kteří si název upravili na Zauchtel. V době reformace převážilo luterství se silným vlivem Jednoty bratrské. Připomíná se zde bratrská škola a působení J. A. Komenského. Povědomí příslušnosti k Jednotě bratrské se uchovalo i přes období protireformace. Na počátku 18. století asi 280 obyvatel emigrovalo do evangelického Saska, kde vybudovali osadu Herrnhut a obnovili zde Jednotu bratrskou. Další bratrské misijní osady pak zakládali v různých částech světa: Severní Amerika, Grónsko, Labrador, Karibská oblast, Indie, Cejlon, Jižní Afrika, Anglie, Irsko, Rusko a na mnoha jiných místech.


Obec byla značně pokroková. V roce 1798, kdy byla součástí kunínského panství zde bylo uskutečněno první očkování proti černým neštovicím v tehdejší rakousko – uherské monarchii. Na Horním a Dolním dvoře byl šlechtěn vynikající Kravařský skot. Mezi Suchdolem a Jeseníkem n.O. vedla úzkokolejná trať, která byla jednou z prvních elektrifikovaných tratí na Moravě. V roce 1900 byla pak elektrifikována celá obec. Spolu s rozvojem železniční dopravy se v Suchdole rozvíjí i čilý podnikatelský a společenský ruch. Vznikají zde první továrny a různé instituce. V roce 1917 byl Suchdol povýšen na městyse.

Suchdol se stal rodištěm a působištěm řady osobností – například: první biskup obnovené Jednoty bratrské David Nitschmann (1676-1758), vlastivědný spisovatel Jindřich Schulig, malíř Wilhelm A. Vita (1846-1919), archeolog a vlastivědný badatel Stefan Weigel, hudební skladatel a dirigent profesor Josef Vincourek (1900-1976), architekt Bernard Rudofsky (1905- 1988) a dlouhá řada dalších.

Po druhé světové válce bylo v roce 1946 původní německé obyvatelstvo odsunuto a Suchdol nad Odrou znovu dosídlen českým obyvatelstvem.

Bohatým místním dějinám jsou věnována dvě muzea v centru – Muzeum městyse, před nímž stojí socha císaře Josefa II. v životní velikosti a Muzeum Moravských bratrů.

Z novodobé historie nelze nepřipomenout, že k místní tradici patří každoroční jízda Československého Pony Expressu. Suchdol nad Odrou je tak znám v Evropě i v USA jako jedno z center westernového ježdění na koních v ČR.



1897



1914




1914




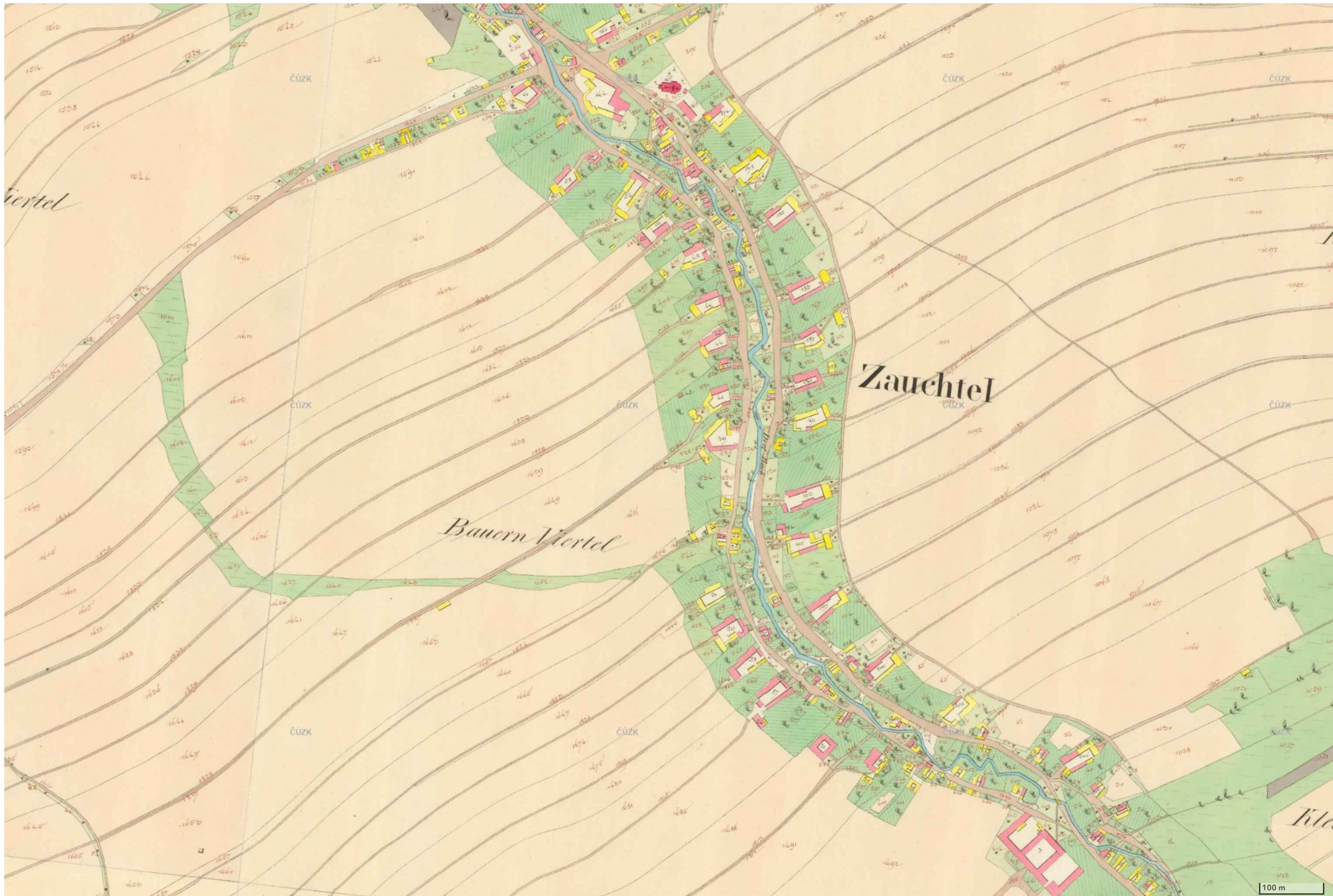
1935





Die evangelische Kirche und die evangelische Pfarre in Zauchtel im Jahre





Zauchtel

Bauern Viertel

100 m

CÍSAŘSKÝ OTISK 1842

Historická analýza |



1946



1958



1971



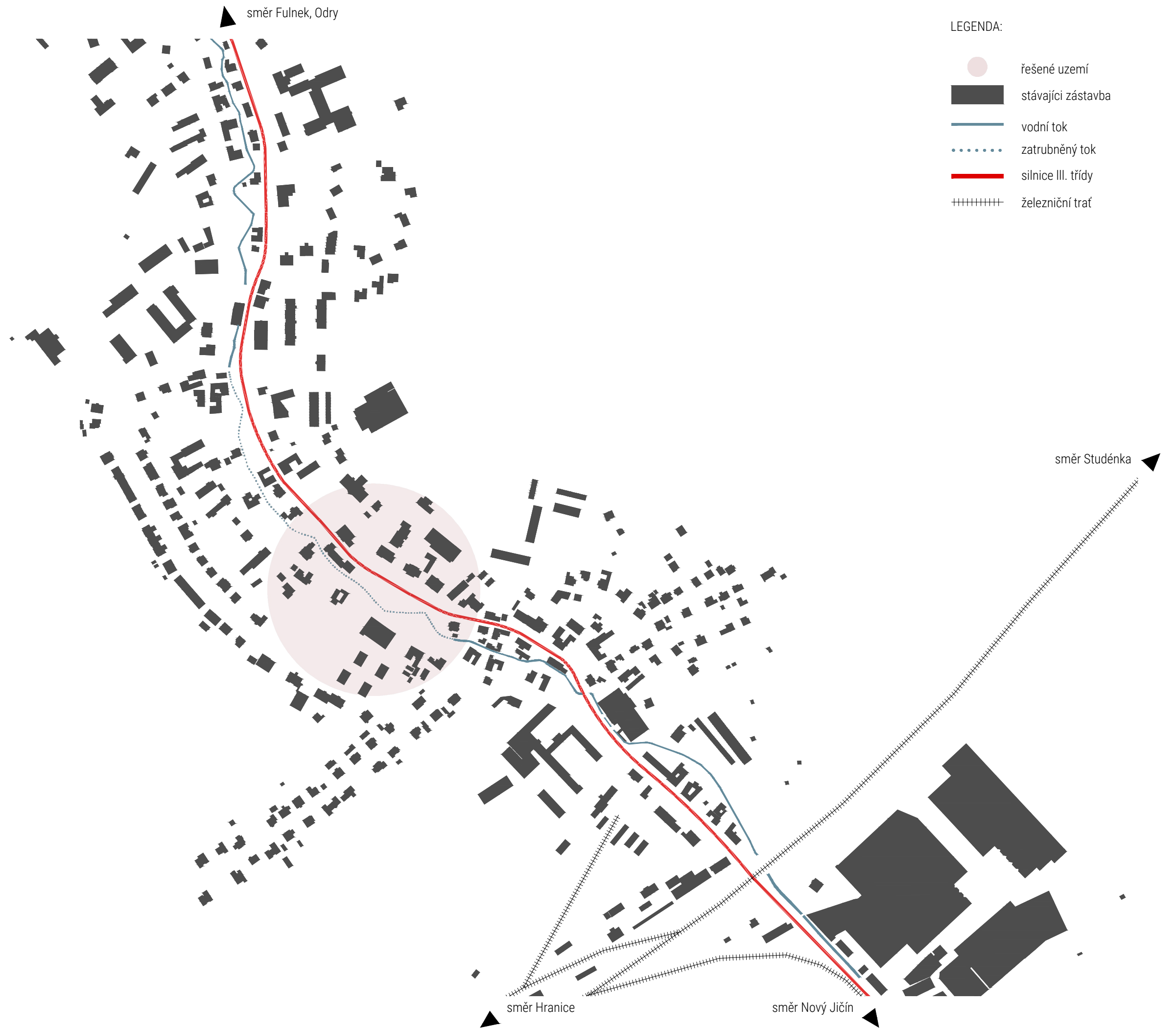
1993



2012

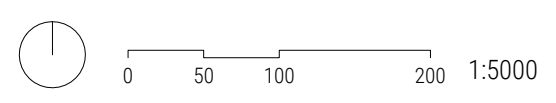


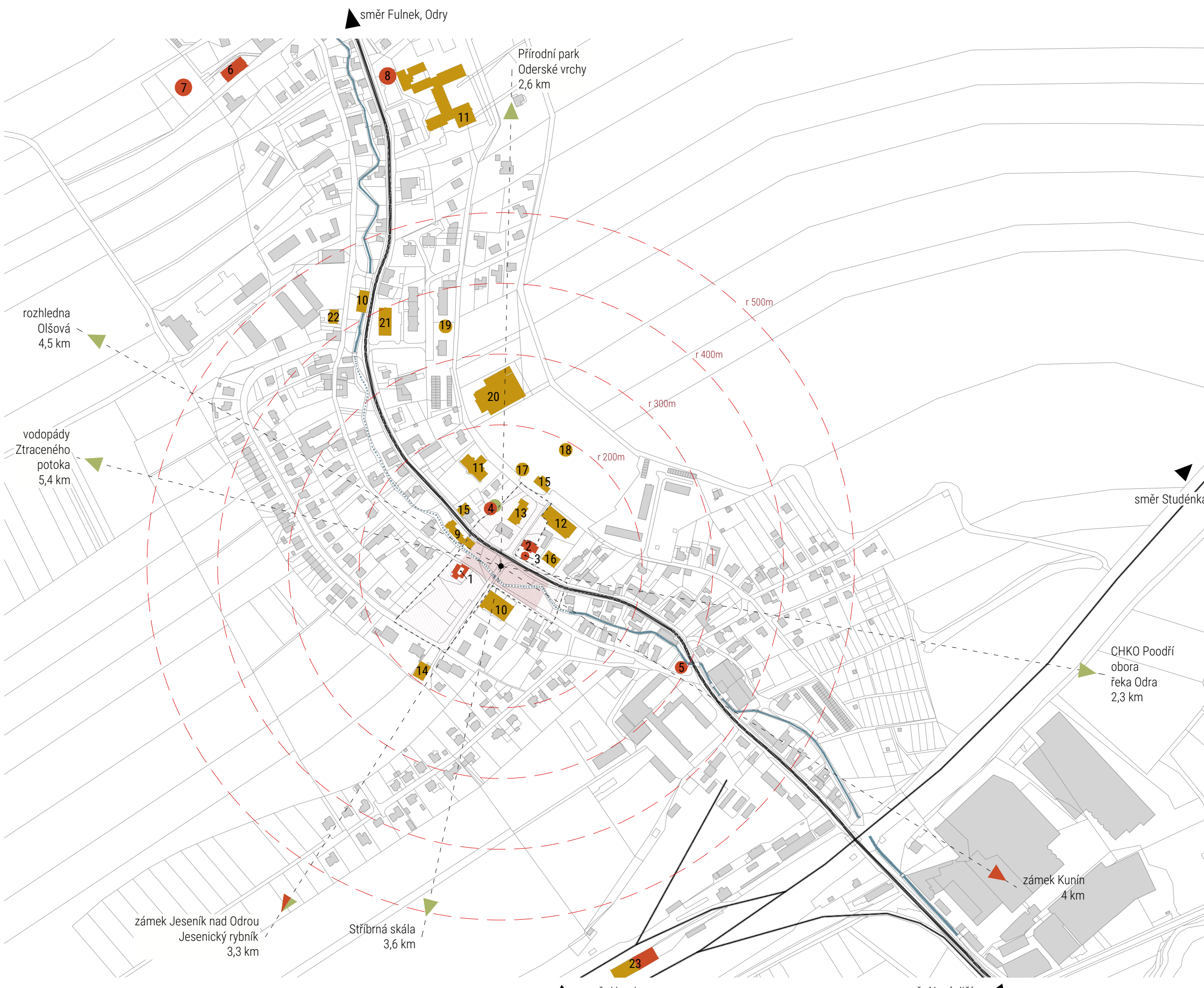
2018



LEGENDA:

- řešené území
- stávající zástavba
- vodní tok
- zatrubněný tok
- silnice III. třídy
- železniční trať



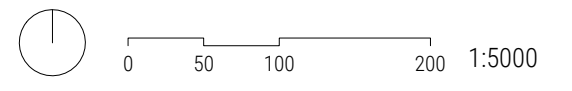


LEGENDA:

	řešené území
	širší řešené území
	stávající zástavba
	vodní tok
	zatrubněný tok
	silnice III. třídy
	železniční trať
	budovy / prostranství občanské vybavenosti
	církevní nebo historické stavby
	krajinné body

Výpis obsahu:

1	muzeum Moravských bratří
2	muzeum městyse + letecké muzeum
3	pomník Josefa II.
4	pamětní desky + park Moravských bratří
5	pomník vojákům rudé armády
6	Evangelický kostel
7	hřbitov
8	pomník J. A. Komenského
9	úřad městyse
10	obchod
11	ZŠ + MŠ
12	kulturní dům
13	polyfunkční dům
14	hasiči
15	hospoda
16	penzion
17	hřiště + venkovní posilovna
18	fotbalové + tenisové hřiště
19	dětské hřiště
20	sportovní hala
21	dům s pečovatelskou službou
22	pošta
23	vlakové nádraží



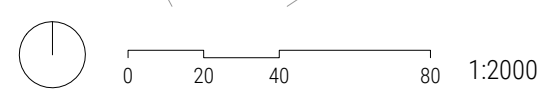


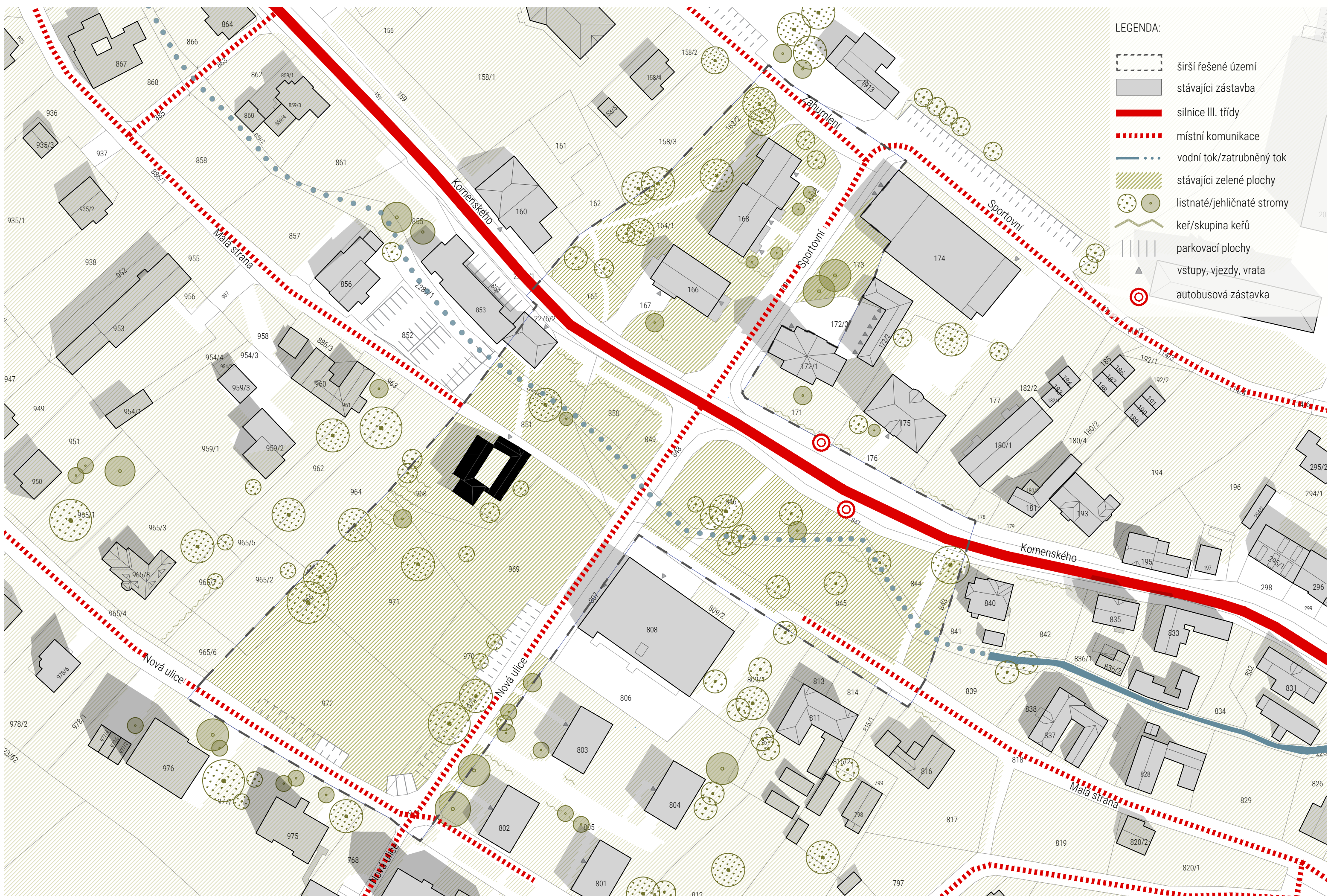
LEGENDA:

- řešené území
- širší řešené území
- stávající zástavba
- vodní tok
- zatrubněný tok
- silnice III. třídy
- místní komunikace
- cyklotrasa/turistická
- pěší trasa
- autobusová zastávka
- budovy/prostranství občanské vybavenosti
- sochy, pomníky, církevní nebo historické stavby
- krajinné body

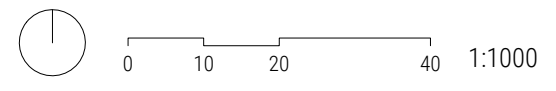
Výpis obsahu:

- 1 muzeum Moravských bratří
- 2 muzeum městyse + letecké muzeum
- 3 pomník Josefa II.
- 4 pamětní desky + park Moravských bratří
- 5 pomník vojákům rudé armády
- 6 polyfunkční dům
- 7 úřad městyse
- 8 obchod
- 9 kulturní dům
- 10 ZŠ + MŠ
- 11 penzion
- 12 hasiči
- 13 hospoda
- 14 hospoda
- 15 hřiště + venkovní posilovna
- 16 fotbalové + tenisové hřiště
- 17 sportovní hala





- LEGENDA:
-  širší řešené území
 -  stávající zástavba
 -  silnice III. třídy
 -  místní komunikace
 -  vodní tok/zatrubněný tok
 -  stávající zelené plochy
 -  listnaté/jehličnaté stromy
 -  keř/skupina keřů
 -  parkovací plochy
 -  vstupy, vjezdy, vrata
 -  autobusová zástavka





LEGENDA:

- řešené území
- stávající zástavba
- vodní tok
- zatrubněný tok
- silnice III. třídy
- místní komunikace
- cyklotrasa a turistická
- pěší trasa
- parkovací plochy
- stávající zelené plochy
- autobusová zástavka

Počet parkovacích stání:

- P1 - cca 12 míst
- P2 - cca 3 + cca 6 míst
- P3 - cca 13 míst
- P4 - 23 míst
- P5 - 5 + 2 /invalid/ míst
- P6 - cca 17 míst

Poznámka:

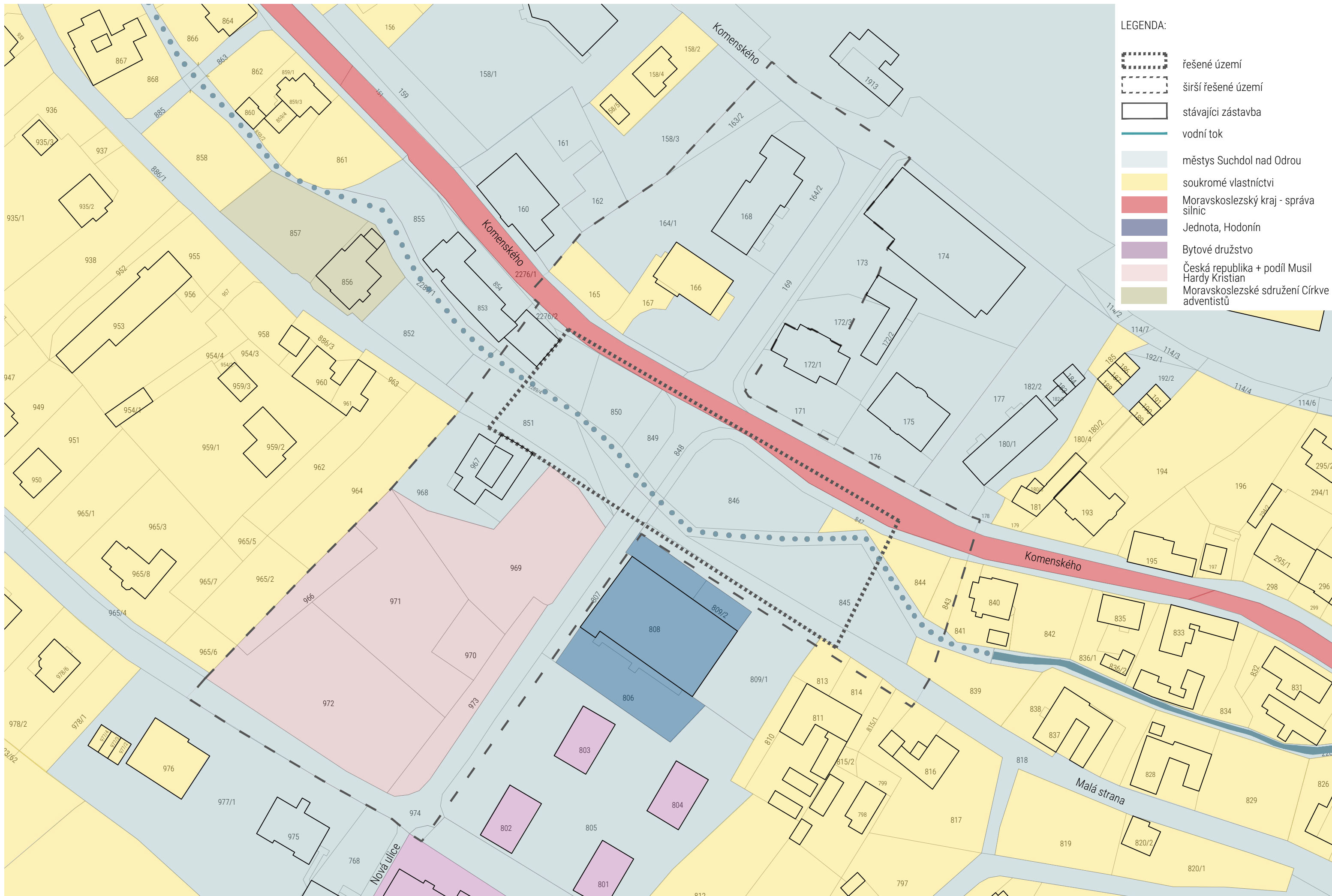
- > jde o zpevněnou plochu na které parkují auta, bez značení parkování
- > parkuje se taktéž na krajích silnic





- LEGENDA:
- širší řešené území
 - zástavba
 - vodní tok/ zatrubněný tok
 - trasa nn - podzemní
 - trasa nn - nadzemní
 - vodovodní řád
 - plyn
 - cetin - metalický kabel
 - cetin - nezaměřený průběh metalického kabelu
 - cetin - sítě nn
 - kanalizace
 - pouliční lampa - nízká
 - pouliční lampa - vysoká



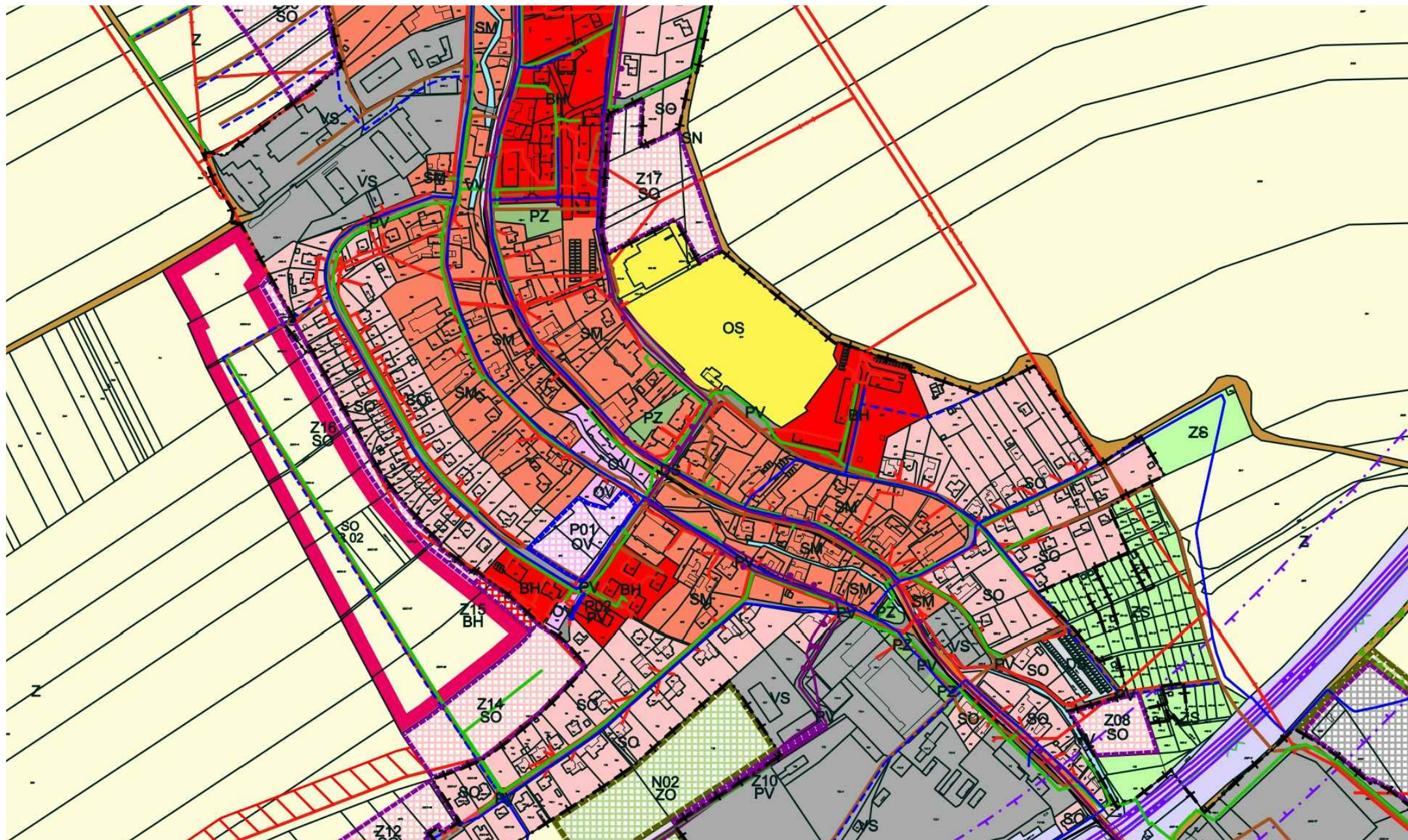


- LEGENDA:
-  řešené území
 -  širší řešené území
 -  stávající zástavba
 -  vodní tok
 -  městys Suchdol nad Odrou
 -  soukromé vlastnictví
 -  Moravskoslezský kraj - správa silnic
 -  Jednota, Hodonín
 -  Bytové družstvo
 -  Česká republika + podíl Musil Hardy Kristian
 -  Moravskoslezské sdružení Církve adventistů



- LEGENDA:
-  řešené území
 -  širší řešené území
 -  stávající zástavba
 -  vodní tok
 -  zatrubněný tok
 -  plochy hromadného bydlení
 -  plochy občanské vybavenosti
 -  plochy přestavby
 -  plochy smíšené obytné, městské
 -  plochy smíšené obytné
 -  plochy veřejného prostranství, nezpevněné plochy
 -  plochy zahrady





LEGENDA

STAV	NÁVRH	ÚZEMNÍ REZERVA	
---	---		HRANICE OBCE
---	---		HRANICE ZASTAVĚNÉHO ÚZEMÍ K 1. 5. 2020
	Z01	R01	ZASTAVITELNÁ PLOCHA - S OZNAČENÍM
	P01		ZASTAVITELNÁ PLOCHA - VNITŘNÍ HRANICE
	N01		PLOCHA PŘESTAVBY - S OZNAČENÍM
			PLOCHA ZMĚN VE VOLNÉ KRAJINĚ
BH	BH		PLOCHY BYDLENÍ HROMADNÉHO
R	R / R.1		PLOCHY REKREACE
OV	OV		PLOCHY OBČANSKÉ VYBAVENOSTI
OS	OS		PLOCHY PRO TĚLOVÝCHOVU A SPORT
OH	OH		PLOCHY PRO VEŘEJNÁ POHŘEBIŠTĚ A SOUVISEJÍCÍ SLUŽBY
PV	PV		PLOCHY VEŘEJNÝCH PROSTRANSTVÍ - S PŘEVAHOU ZPEVNĚNÝCH PLOCH
PZ	PZ		PLOCHY VEŘEJNÝCH PROSTRANSTVÍ - S PŘEVAHOU NEZPEVNĚNÝCH PLOCH
SO	SO	SO	PLOCHY SMÍŠENÉ OBYTNÉ
SM			PLOCHY SMÍŠENÉ OBYTNÉ - MĚSTSKÉ
DS			PLOCHY DOPRAVY - SILNIČNÍ
DZ			PLOCHY DOPRAVY - DRAŽNÍ
TI			PLOCHY TECHNICKÉ INFRASTRUKTURY
VS	VS	VS	PLOCHY VÝROBY A SKLADOVÁNÍ
VZ	VZ / VZ.1		PLOCHY VÝROBY ZEMĚDĚLSKÉ A LESNICKÉ
VV			PLOCHY VODNÍ A VODOHOSPODÁŘSKÉ
Z			PLOCHY ZEMĚDĚLSKÉ
Z.1			PLOCHY ZEMĚDĚLSKÉ - PASTEVKÉ
L			PLOCHY LESNÍ
L.1			PLOCHY LESNÍ - SPECIFICKÉ
P			PLOCHY PŘÍRODNÍ
SN			PLOCHY SMÍŠENÉ NEZASTAVĚNÉHO ÚZEMÍ
ZS			PLOCHY ZELENĚ - SADŮ A ZAHRAD
ZK			PLOCHY ZELENĚ - KRAJINNÉ
ZO	ZO		PLOCHY ZELENĚ - OCHRANNÉ
	ZK		PLOCHY ZELENĚ - SPECIFICKÉ
NT		NT	PLOCHY TĚŽBY NEROSTŮ

P01 OV 0,63 ha – přestavbová plocha pro občanskou vybavenost, významné negativní se neočekávají, ale nelze zde vyloučit umístění např. prodejní plochy, což by mohlo produkovat negativní vlivy na hlukovou a imisní zátěž území.

vymezené v návrhu územního plánu.

PZ plochy veřejných prostranství - s převahou nezpevněných ploch

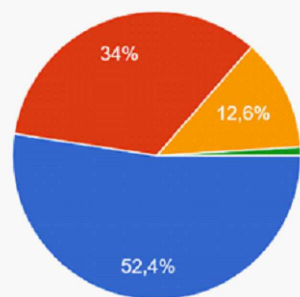
SM plochy smíšené městské

OV plochy občanské vybavenosti – Plochy jsou vymezené na základě požadavků městyse a soukromých subjektů. Plochy jsou vymezené pro rozšíření občanského vybavení veřejné infrastruktury (školství) i pro rozvoj komerční vybavenosti. Jako rozvojové byla v ÚPnSÚ vymezená plocha Z38. Plochy byly prověřené a pokud splňovaly standardy udržitelného rozvoje, navazovaly na stávající zastavěné území, byly dobře dopravně a technicky obslužitelné a nebyly v kolizi s limity území – pak byly vymezené v návrhu územního plánu.

SO plochy smíšené obytné – jsou vymezené plochy Plochy jsou vymezené na základě požadavku městyse a soukromých subjektů. Jako rozvojové byly v ÚPnSÚ vymezené plochy Z14, Z16, Z17, Z18, Z22, Z23, Z24, Z26, Z28 a Z36. veškeré požadavky na vymezení tohoto typu ploch byly prověřené a pokud splňovaly standardy udržitelného rozvoje, navazovaly na stávající zastavěné území, byly dobře dopravně a technicky obslužitelné a nebyly v kolizi s limity území – pak byly

Jaký máte vztah k Suchdolu n/O?

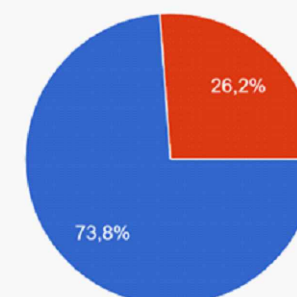
103 odpovědí



- V Suchdole žiji od narození.
- Přistěhoval/a jsem se před více než 10 lety.
- Jsem občan městyse kratší dobu než 10 let.
- jiné

Jak hodnotíte aktuální možnosti parkování v centru městyse?

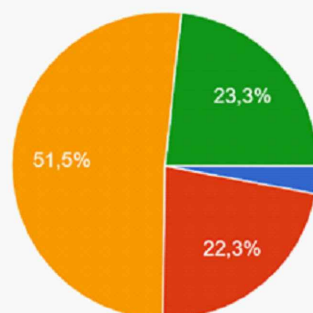
103 odpovědí



- Stávající možnosti parkování jsou dostatečné.
- Parkovacích míst je nedostatek.

Kolik Vám je let?

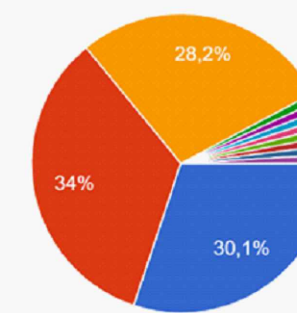
103 odpovědí



- 0-18 let
- 19-34 let
- 35-65 let
- 65 let a více

Jak hodnotíte stávající výsadbu stromů a zeleně v centru městyse?

103 odpovědí

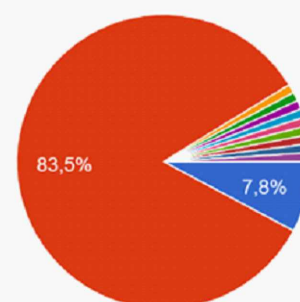


- Stávající podoba zeleně je vyhovující.
- Současné vegetační úpravy jsou ve š...
- Současné vegetační úpravy jsou ve š...
- stávající podoba je vyhovující, stačí d...
- Podoba je vyhovující, ale i tak bych uv...
- Zcela nová koncepce
- Současné úpravy nejsou podle mě ve...
- záleží na architektovi, o množství nejde

▲ 1/2 ▼

Jak vnímáte aktuální podobu centra městyse?

103 odpovědí

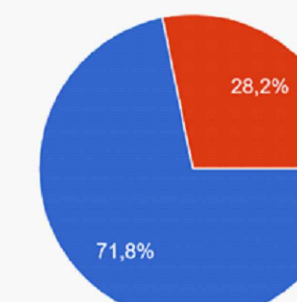


- Stávající podoba mi vyhovuje, nic byc...
- Souhlasím s revitalizací.
- neuráží, nenadchne
- Mělo by být krásnější, reprezentovat...
- Vzhledem k ostatním částem Suchdol...
- není třeba utrácet
- nevyplněno
- chybí masna

▲ 1/2 ▼

Jaký máte názor na vodní prvky ve veřejném prostoru?

103 odpovědí



- Souhlasím s doplněním centra o nějaký vodní prvek či prvky.
- Nepřeji si vodní prvek.

Důvody návštěvy centra městyse?

103 odpovědí

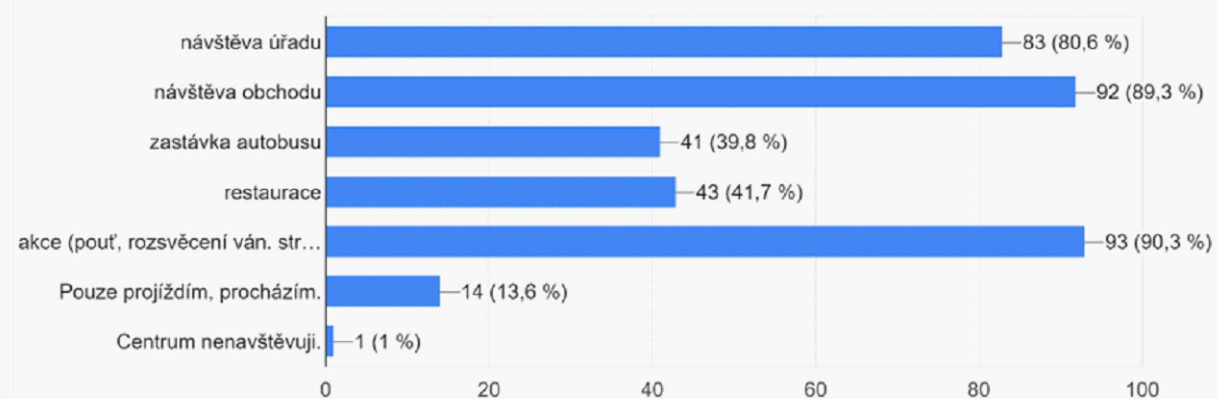
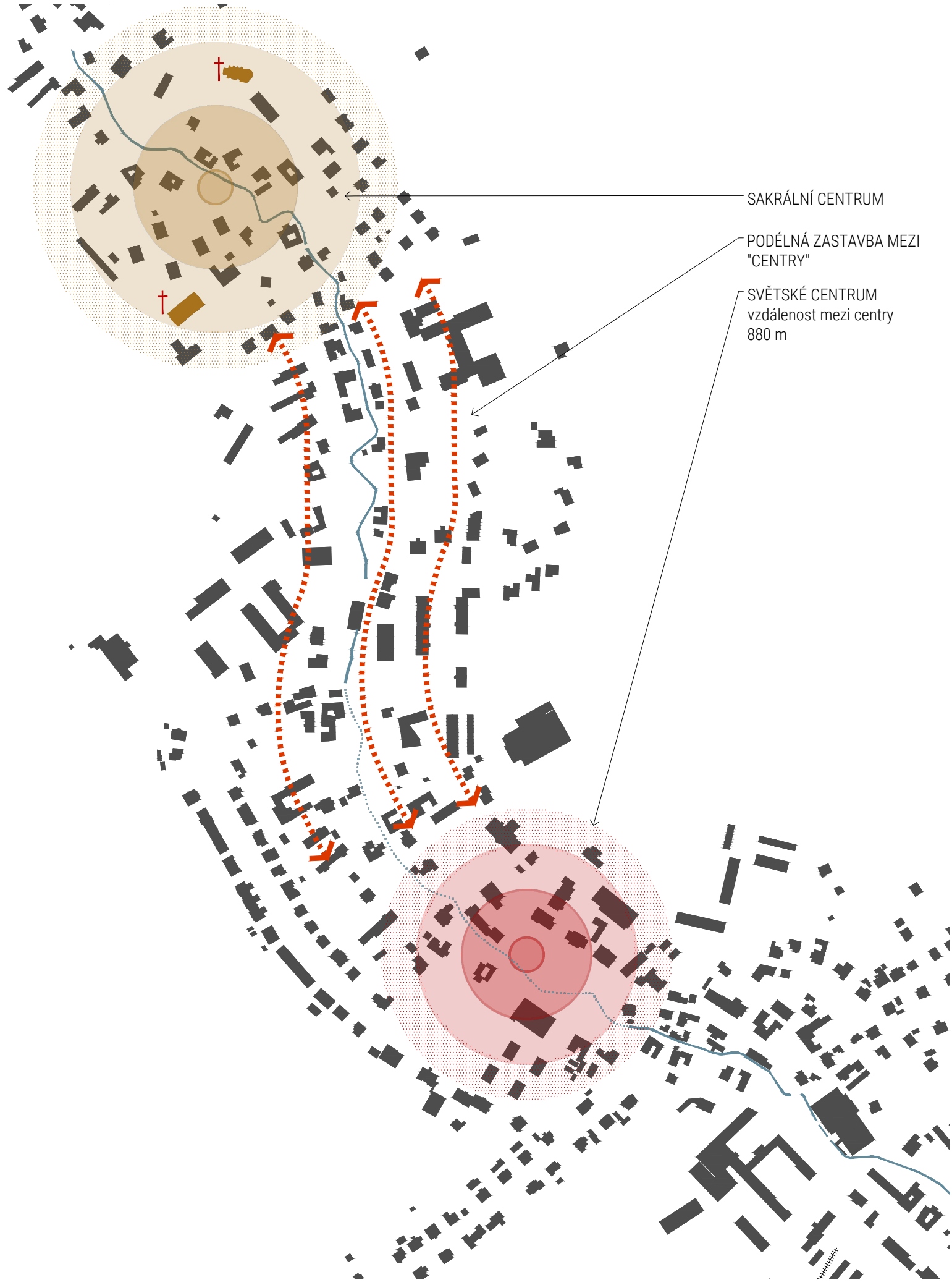




SCHÉMA ROZLOŽENÍ MĚSTYSE I 1:8000



SCHÉMA PROSTUPŮ I 1:5000

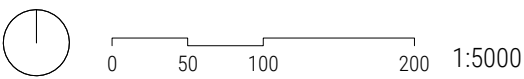


SAKRÁLNÍ CENTRUM

PODÉLNÁ ZASTAVBA MEZI "CENTRY"

SVĚTSKÉ CENTRUM
vzdálenost mezi centry
880 m

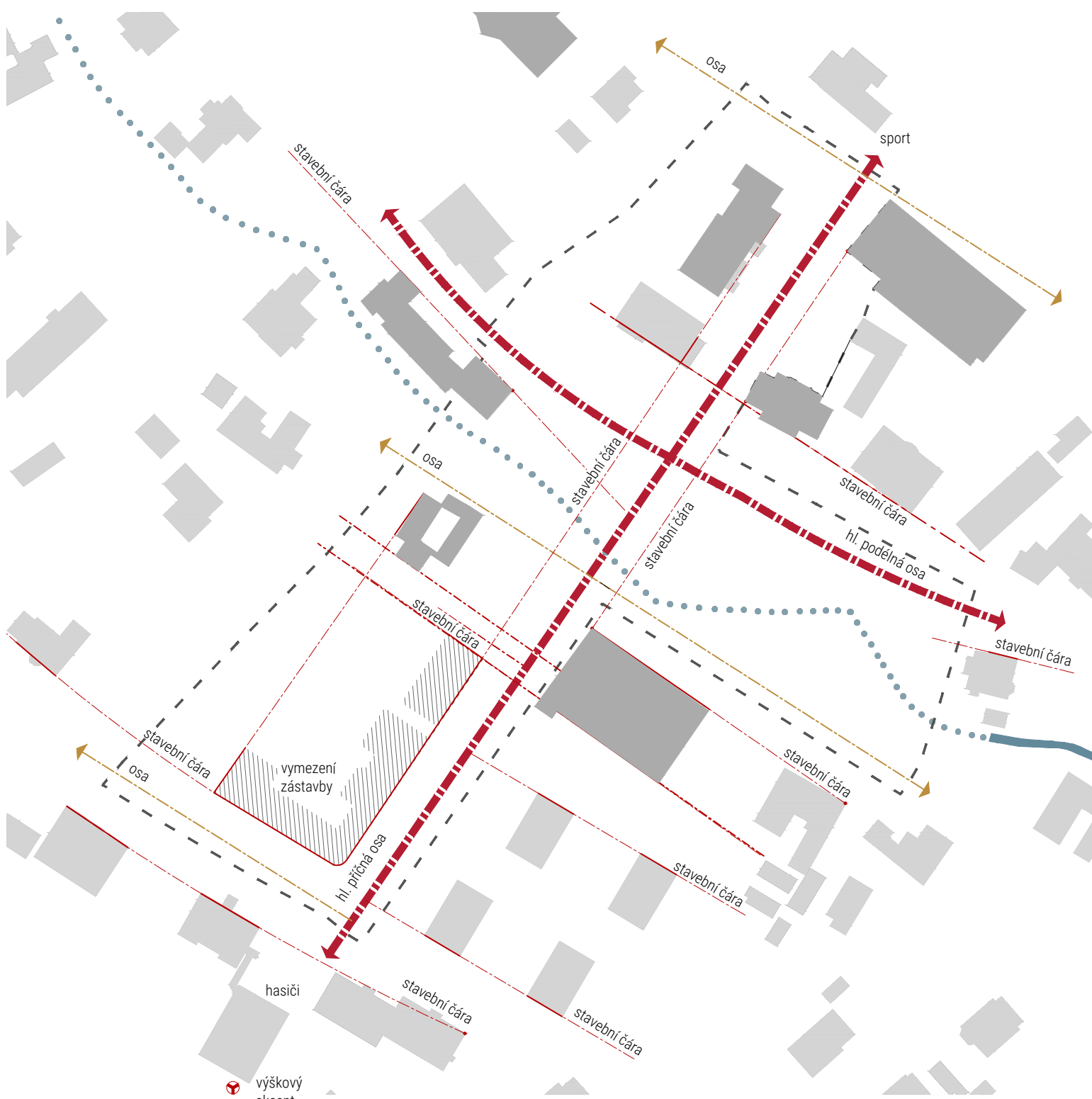
SAKRÁLNÍ VS. SVĚTSKÉ CENTUM



- LEGENDA:
- řešené území
 - církevní/ historické stavby/ sochy
 - budovy/ prostranství občanské vybavenosti
 - krajinné body
 - stávající zástavba
 - vodní tok/ zadržný tok
 - silnice III. třídy
 - železniční trať

- Výpis obsahu:
- 1 úřad městyse
 - 2 muzeum Moravských bratří
 - 3 obchod
 - 4 letecké muzeum a knihovna
 - 5 pomník Josefa II.
 - 6 mateřská škola / základní škola
 - 7 hřiště
 - 8 kulturní dům
 - 9 park Moravských bratří
 - 10 sportovní hala
 - 11 hasičká zbrojnice
 - 12 polyfunkční dům
 - 13 hospoda
 - 14 penzion
 - 15 sportoviště
 - 16 pošta
 - 17 pomník vojákům Rudé armády
 - 18 dům s pečovatelskou službou
 - 19 evangelický kostel
 - 20 hřbitov
 - 21 pomník Jana Amose Komenského
 - 22 Kostel Nejsvětější Trojice
 - 23 Paměť deska
 - 24 hřbitov
 - 25 fara
 - 26 Významný strom

SCHÉMA PŘEDPROSTORŮ



KOMPOZIČNÍ VZTAHY

LEGENDA:

- širší řešené území
- stávající zastavba
- důležité stavby
- vodní tok / zatrubněný tok
- plochy zástavby
- hlavní osy
- aktivní fasáda / stavební čára
- osa
- výškový akcent

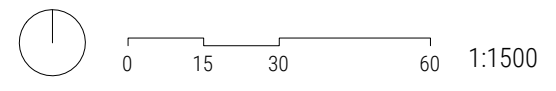
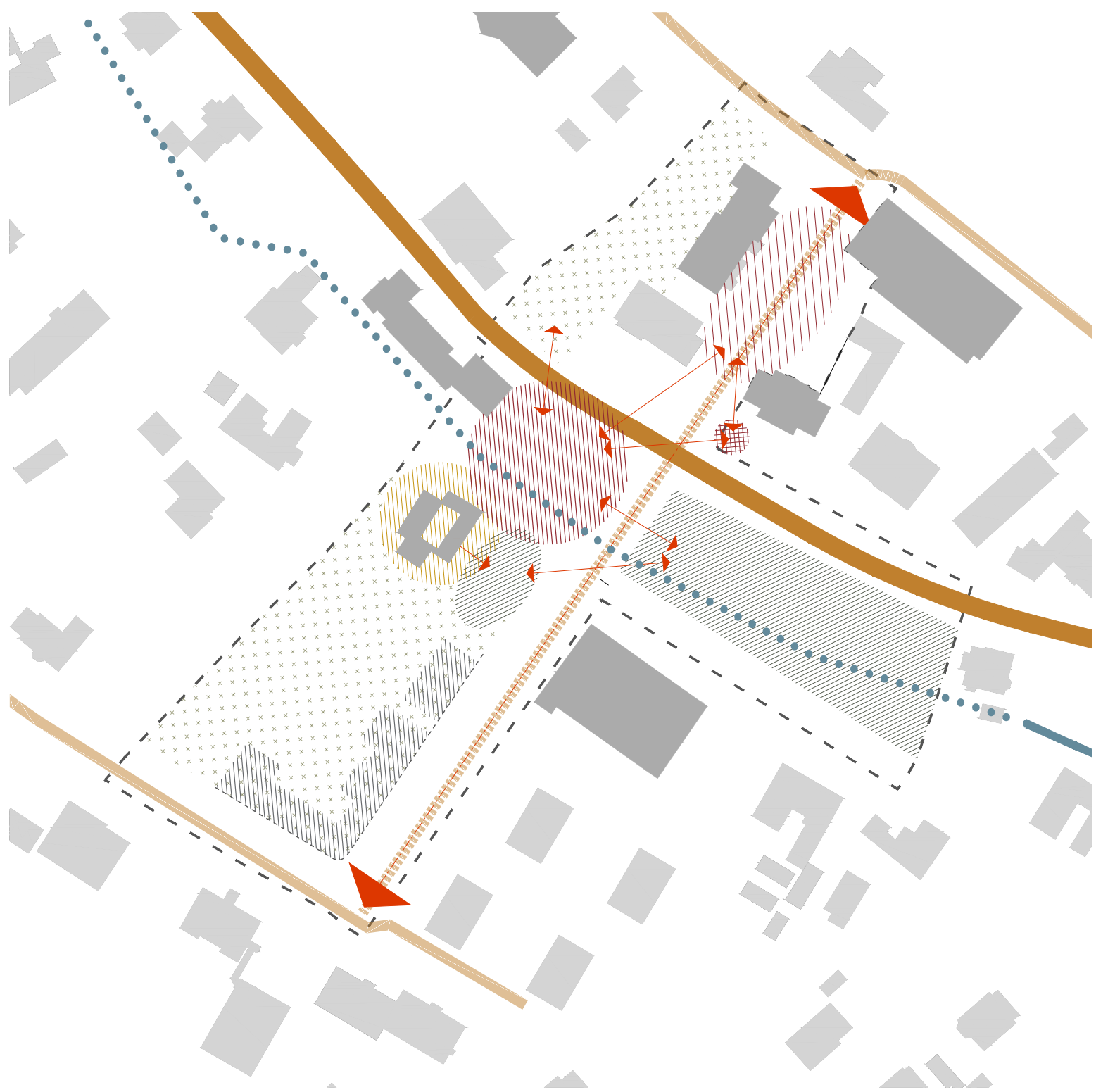


SCHÉMA POHLEDOVÝCH OS VE VZTAHU KE KOMPOZICI

LEGENDA:

- širší řešené území
- stávající zastavba
- důležité stavby
- vodní tok / zatrubněný tok
- plochy zástavby
- silnice III. třídy
- zóna 30
- místní komunikace
- kompoziční + účelová osa
- pohledové osy
- osový bod
- bod zájmu - zvýšený pobyt
- bod zájmu - zvýšený pobyt



AKTIVITY + POBYTY

LEGENDA:

- širší řešené území
- stávající zastavba
- důležité stavby
- vodní tok / zatrubněný tok
- silnice III. třídy
- zóna 30
- místní komunikace
- plocha stavby
- plochy klidného pobytu
- aktivní pobyt
- bod zájmu - zvýšený pobyt
- zastávka

SCHÉMA FUNKČNÍCH PLOCH

LEGENDA:

- širší řešené území
- stávající zastavba
- důležité stavby
- vodní tok / zatrubněný tok
- silnice III. třídy
- zóna 30
- místní komunikace
- plocha parková - klidná
- plocha parková - aktivní
- vymezený prostor muzea - sad
- prostor sochy
- centrální veřejný prostor
- sekundární veřejný prostor - kultura
- plocha stavby
- zklidnění ulice

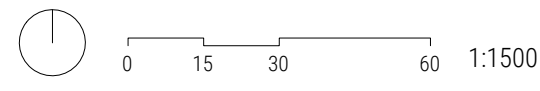




SCHÉMA UŽITNOSTI + PRUCHODNOSTI

LEGENDA:

- | | | | | | |
|--|----------------------------|--|----------------------------|--|---------------------------|
| | širší řešené území | | místní komunikace | | plochy hřiště a odpočinku |
| | stávající zastavba | | parkovací stání | | plochy pobytové |
| | důležité stavby | | podstatné pěší spojnice | | plochy veřejných akcí |
| | vodní tok / zatrubněný tok | | vedlejší pěší spojnice | | vyšší zeleň |
| | plochy zástavby | | vyšší zeleň | | volné plochy louky |
| | silnice III. třídy | | vodní tok / zatrubněný tok | | |
| | zóna 30 | | | | |

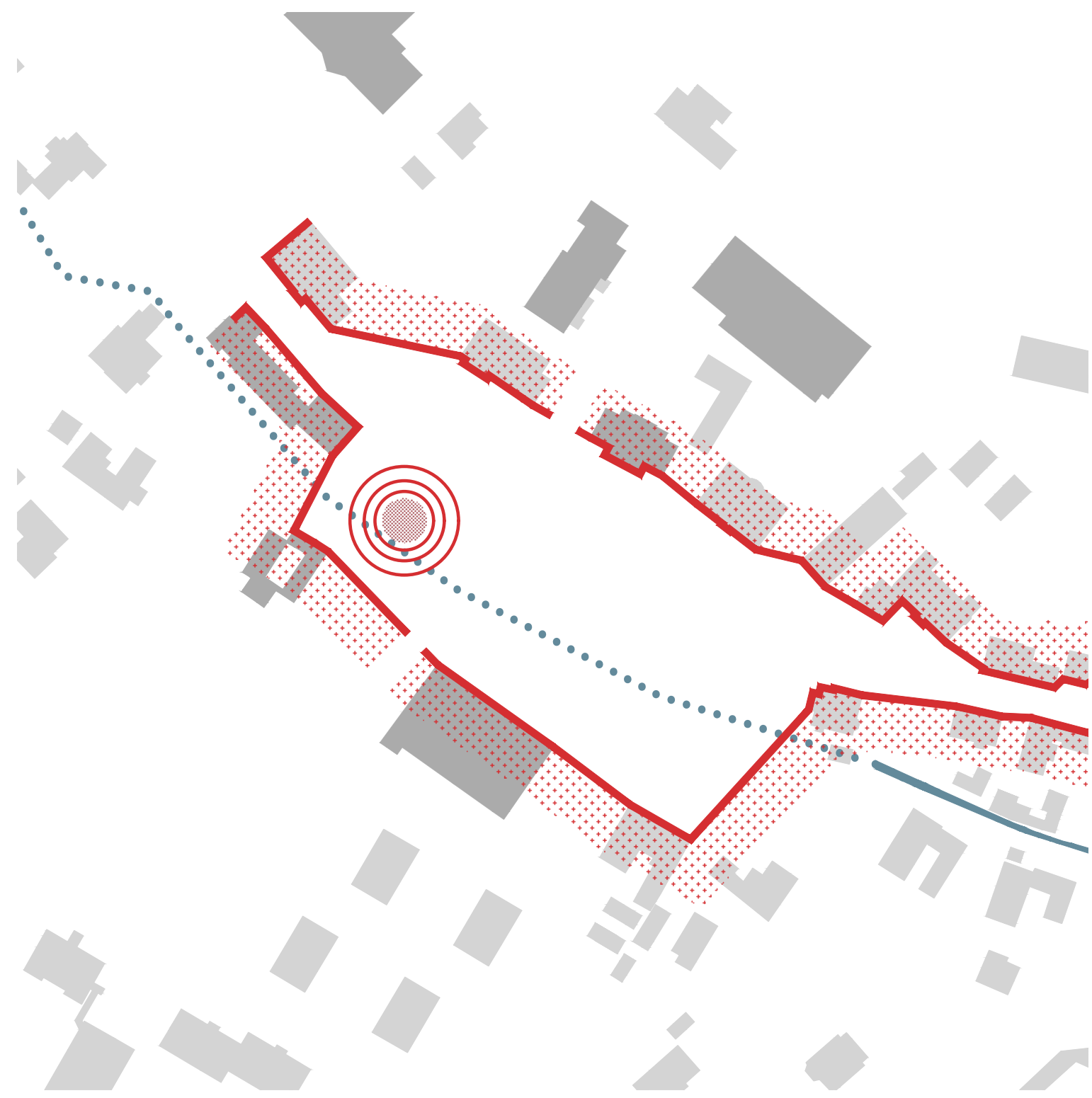
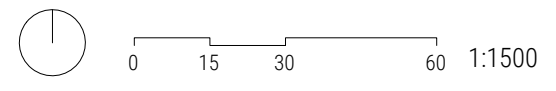
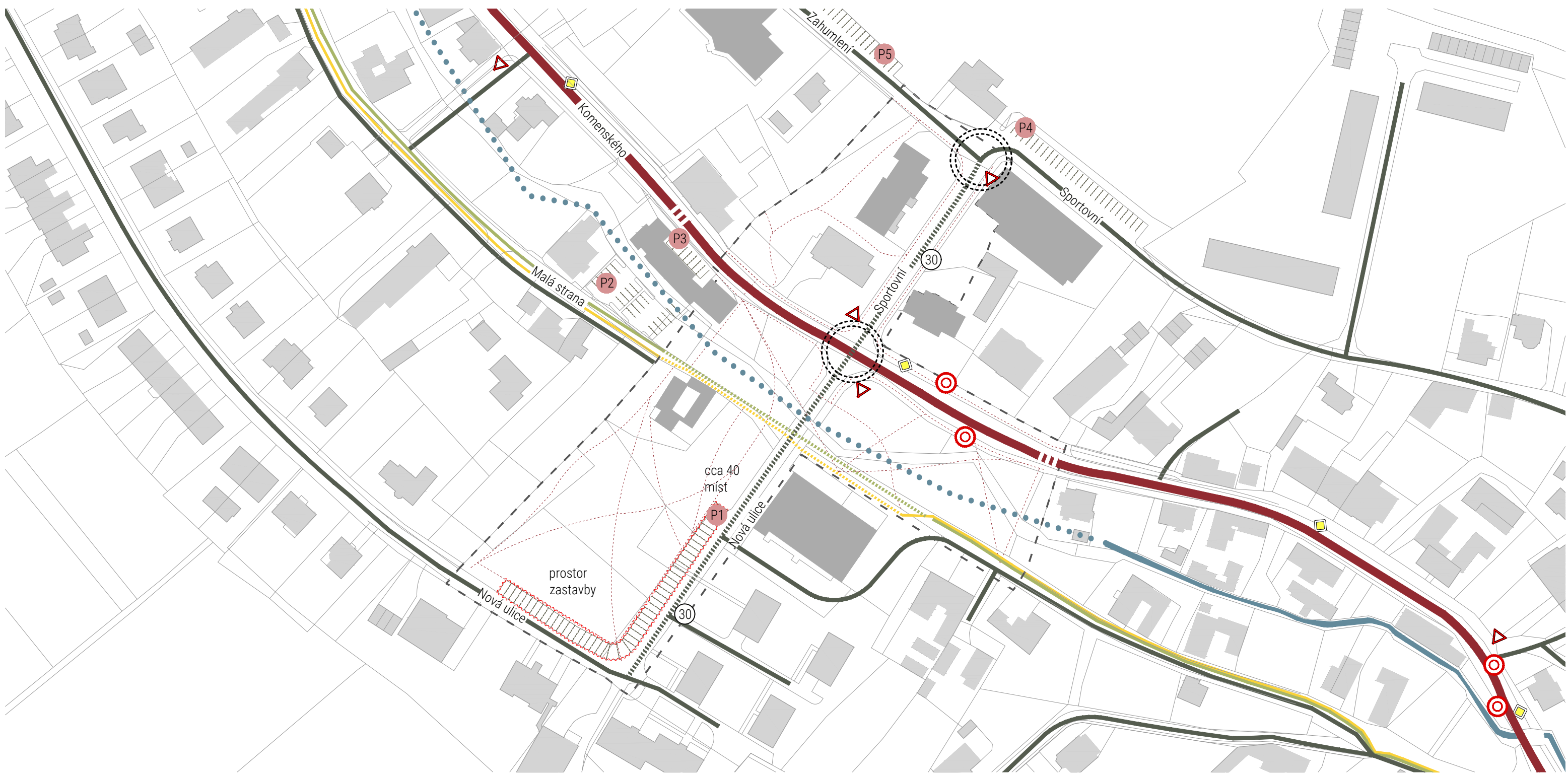


SCHÉMA VYMEZENÍ PROSTORU CENTRA

LEGENDA:

- | | |
|--|---|
| | stávající zástavba |
| | důležité stavby |
| | vodní tok / zatrubněný tok |
| | zohraní centra městyse vůči okolní zástavbě |
| | těžiště centra |

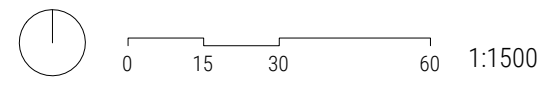




NÁVRH DOPRAVY

LEGENDA:

- | | | | | | |
|--|---|--|---|--|------------------------------------|
| | širší řešené území | | zklidnění dopravy - materiálovou změnou | | zklidňující významný prvek dopravy |
| | stávající zastavba | | zklidnění dopravy 30km/h | | |
| | důležité stavby | | místní komunikace | | |
| | vodní tok / zatrubněný tok | | cyklotrasa a turistická | | |
| | plocha stavby | | pěší trasa | | |
| | plochy parkovacího stání nové/revitalizované - P1 | | stezka | | |
| | silnice III. třídy | | zastávka | | |





KONCEPT

LEGENDA:







-  širší řešené území
-  stávající zastavba
-  důležité stavby
-  plochy zástavby
-  vodní tok / zatrubněný tok
-  silnice
-  stávající chodníky
-  šterkový chodník
-  stávající stezky
-  nová stezka / šlapáky
-  dlažděná plocha - pojizdná
-  dlažděná plocha
-  dřevěná paluba
-  propustná dlažba, zatravnovací dlažba
-  propustná dlažba
-  parkování - zatravněná dlažba
-  mlatová plocha
-  živý plot
-  pás travin
-  pás květin
-  změna povrchu - zpomalení
-  zastávka - zatravněná střecha
-  altán - zatravněná střecha
-  přístřešek pro venkovní expozici muzea
-  stávající stromy
-  navržené stromy
-  vánoční strom
-  vodní prvek
-  pítko
-  dětské hřiště
-  výšková dominanta
-  socha - pomník Josefa II.
-  lavice
-  vlajkové stožáry
-  vjezd, vstup do území






SCHÉMA AKCÍ A KONCERTŮ

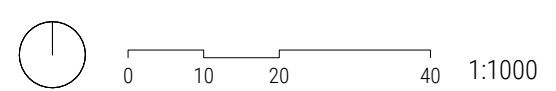
LEGENDA:

-  širší řešené území
-  stávající zastavba
-  důležité stavby
-  vodní tok / zatrubněný tok
-  plocha stavby
-  altán - zatravněná střecha

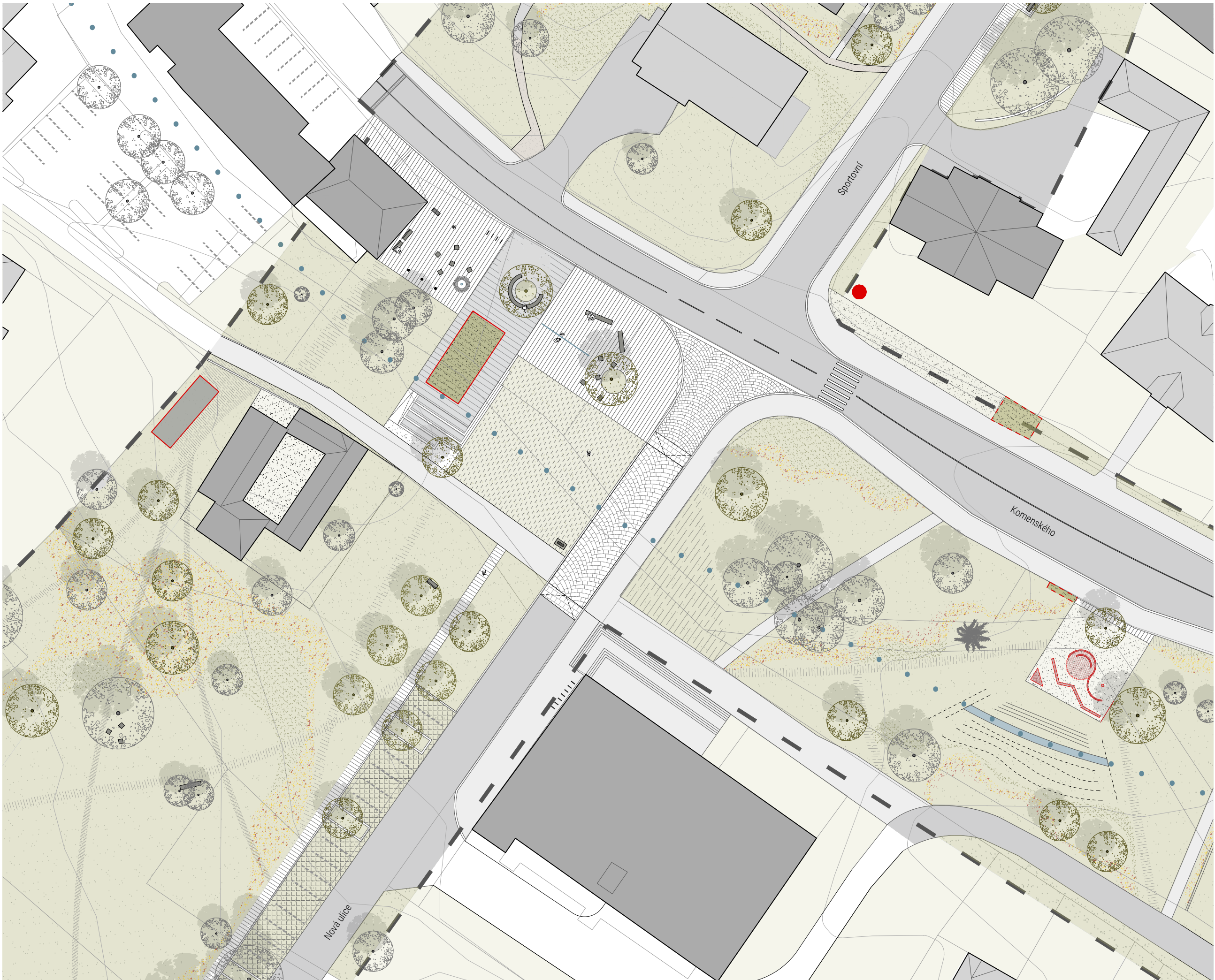
-  listnaté/jehličnaté stromy
-  navržený strom
-  člověk
-  stánky
-  pódium
-  vánoční strom

-  silnice
-  stávající chodníky
-  šterkový chodník
-  dlažděná plocha - pojizdná
-  dlažděná plocha
-  dřevěná paluba
-  propustná dlažba, zatravnovací dlažba

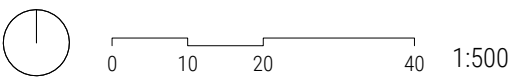
-  propustná dlažba
-  parkování - zatravněná dlažba
-  mlatová plocha
-  živý plot
-  změna povrchu - zpomalení







- KONCEPT**
- LEGENDA:**
-  širší řešené území
 -  stávající zastavba
 -  důležité stavby
 -  plochy zástavby
 -  vodní tok / zatrubněný tok
 -  silnice
 -  stávající chodníky
 -  šterkový chodník
 -  stávající stezky
 -  nová stezka / šlapáky
 -  dlažděná plocha - pojizdná
 -  dlažděná plocha
 -  dřevěná paluba
 -  propustná dlažba, zatravnovací dlažba
 -  propustná dlažba
 -  parkování - zatravněná dlažba
 -  mlatová plocha
 -  živý plot
 -  pás travin
 -  pás květin
 -  změna povrchu - zpomalení
 -  zastávka - zatravněná střecha
 -  altán - zatravněná střecha
 -  přístřešek pro venkovní expozici muzea
 -  stávající stromy
 -  navržené stromy
 -  vánoční strom
 -  vodní prvek
 -  pítko
 -  dětské hřiště
 -  výšková dominanta
 -  socha - pomník Josefa II.
 -  lavice
 -  vlajkové stožáry
 -  vjezd, vstup do území













PARKOVÁNÍ



PĚŠÍ TRASY



SAD



ZKLIDNĚNÍ
KOMUNIKACE



ŠLAPÁKY



POSEZENÍ +
VODNÍ PRVEK



PLOCHA
AKCÍ



PLOCHA NÁMĚSTÍ



DĚTSKÉ HŘIŠTĚ



DŘEVĚNÁ PALUBA

